




PAR MONTS ET PAR VAUX




Fr. 31.20



Fr. 34.-



Fr. 35.-



Fr. 24.-

Le monde à deux mille mètres Journal d'un voyageur des cimes

Guy Mettan

Pendant 55 jours et autant de cols, de Saint-Gingolph à la Furka et retour, l'auteur s'est fait le greffier attentif de ses progrès, de ses émotions et de ses pensées.

Slatkine

Histoire de bornes

La frontière entre le canton du Jura et la France

Olivier Cavaleri

Ce guide propose de découvrir l'histoire de la frontière franco-jurassienne par le biais de la randonnée pédestre et grâce à une présentation détaillée et complète des bornes-frontière.

Slatkine

En balade au fil des lacs de montagne du Valais

Jean-Louis Pitteloud

Ce guide propose 50 itinéraires au cours desquels, on peut découvrir 150 lacs accessibles uniquement à pied. Un code QR renvoie à la carte officielle avec les sentiers de randonnées.

Editions Attinger

Papa Rando La marche est un jeu d'enfant

Rémy Kappeler

A mi-chemin entre la philosophie de la randonnée en compagnie des plus petits et guide pratique, ce livre permet de transformer un sentier en terrain de jeu familial.

Helvetiq