


# Shop Rando

| [www.shop.wandern.ch](http://www.shop.wandern.ch)


| Case postale | 7004 Coire | Tél. 081 258 33 31 | Fax 081 258 33 40




## «Histoire de bornes»

Traverser des territoires sauvages, longer l'ancienne limite du Royaume d'Espagne, tutoyer Charles Quint sur un pâturage bucolique aux confins du canton de Vaud, imaginer Napoléon modifiant la frontière au sommet de la Dôle face à la majesté des Alpes. Laissez-vous tenter par une aventure surprenante le long des bornes-frontière du Jura franco-vaudois!


Mariant l'étude historique originale à la description de randonnées attrayantes, l'ouvrage décrypte la systématique des abornements qui se sont succédés au gré des régimes politiques en place de part et d'autre de la frontière. Organisées en vingt-deux promenades, les balades, de quelques heures à la journée entière, sont décrites de manière exhaustive: fiche signalétique résumée, carte détaillée de l'itinéraire, magnifiques illustrations.


«Histoire de bornes»,  
O. Cavaleri, Editions Slatkine  
2011, 272 pages,  
15×22 cm, Fr. 34.-\*,  
en vente au ,  
n° de commande 438-5.



## «Valais Romand»

Les randonnées dans les Alpes valaisannes comptent parmi les expériences les plus diversifiées que nous offre l'Arc alpin. Michael Waeber et Hans Steinbichler, tous deux journalistes alpins confirmés et excellents connaisseurs du Valais, présentent dans l'œuvre «Valais Romand» 50 excursions d'une journée dans la partie romande de la vallée du Rhône, autour des villes de Sion, Sierre et Martigny, ainsi que dans le Val de Zinal, le Val d'Heréns, le Val de Bagnes et pour finir dans le Val d'Entremont. Toutes les randonnées proposées sont décrites de manière détaillée et instructive, et sont illustrées par une photo en couleurs, par une carte topographique à l'échelle 1:50 000 ou 1:75 000 avec un tracé de l'itinéraire, par un profil altimétrique et par un track GPS téléchargeable.


«Valais Romand», M. Waeber  
et H. Steinbichler, Bergverlag  
Rother 2011, 144 pages,  
12×17 cm, Fr. 23.90\*,  
en vente au ,  
n° de commande 908-1.



## «Haute-Savoie»

La Haute-Savoie offre un large éventail de randonnées variées, que ce soit autour des lacs d'Annecy et du Léman, ou à l'ombre du Mont-Blanc.

On peut y côtoyer la haute montagne ou flâner dans d'immenses alpages animés par un pastoralisme particulièrement vivace. Pierre Millon parle de son pays, qu'il a sillonné durant de nombreuses années, avec une fraîcheur et une érudition qui rendent ces randonnées plus intimes, plus intéressantes. Sa connaissance parfaite des itinéraires débouche naturellement sur cette sélection des plus beaux classiques dans un registre familial. Toutes sont faisables à la journée et utilisent des sentiers balisés. Ce beau livre et guide indispensable présente 42 itinéraires, chacun avec une carte et toutes les informations nécessaires, ainsi que de nombreuses belles photos.

«Haute-Savoie: les plus belles randonnées», P. Millon, Editions Glénat 2011, 144 pages,  
20×26 cm, Fr. 53.50\*,  
en vente au ,  
n° de commande 329-2.

## Votre carte de commande

\* 20 % de rabais pour les abonnés et les donateurs de Suisse Rando

Je commande:

N° d'abonnement ou donateur: \_\_\_\_\_

Nombre	Titre	N° de commande	Prix Fr.

Nom, prénom

Date

Adresse

Signature

Shop Rando | Case postale | 7004 Coire

SR