


## À LA DÉCOUVERTE DES BORNES-FRONTIÈRE

A travers forêts, vallées pittoresques, gorges sauvages et pâturages jurassiens, la limite internationale entre la France et le Pays de Neuchâtel helvétique est jalonné de bornes-frontière couvrant près de cinq cents ans d'histoire. Douze randonnées sont proposées, chacune avec une fiche résumant l'essentiel, un plan détaillé et une description illustrée de la promenade comprenant les bornes-frontière les plus dignes d'intérêt.

«Histoire de bornes. A la découverte des bornes-frontière du Jura neuchâtois», Olivier Cavaleri, Editions Slatkine 2013, 176 pages, 15 x 22 cm, Fr. 25.60\*/32.00, n° art. 500-9.




## À PIED ET À VTT DANS LE JURA

Ce guide propose plus de 100 itinéraires à parcourir à pied ou à VTT dans les montagnes

du Jura, françaises et suisses, à travers 50 propositions de destination dans la limite d'une journée et cinq idées de courts séjours itinérants. Le massif du Jura étant transfrontalier, le départ de 40 de ces propositions se situe en France et les 15 autres en Suisse. Le tourisme vert a de beaux jours devant lui dans le Jura, une région vivante et authentique où les activités de pleine nature, présentées dans le chapitre «Si j'essayais», sont de formidables moyens de découverte.

«Massif du Jura», G. Mazuez et J.-L. Girod, Glénat 2013, 168 pages, 14 x 22,5 cm, Fr. 24.80\*/31.00, n° art. 092-4.



## EN RANDONNÉE AVEC LES TP

Le n°6 de la série à succès «Wandern mit dem GA und dem Halbtaxabonnement» présente 20 randonnées d'hiver agréables, bien signalisées et bien préparées, durant entre 2 et 4 heures. Au choix: le village de montagne de Törbel, la magie du Sparenmoos au-dessus de Zweisimmen ou le plaisir des cimes sur le Weisshorn de Schanfig. Tous les lieux de départ et d'arrivée sont atteignables en transports publics.


«Wandern mit dem GA und dem Halbtaxabonnement. Band 6: Winterwanderungen II» (en allemand), K. Breyer, Reinhardt Verlag, 160 pages, 12 x 18 cm, Fr. 23.80\*/29.80, n° art. 933-1.



## TOUS LES ITINÉRAIRES D'HIVER SUR UNE CARTE

Cette carte, à l'échelle 1: 40 000, offre un aperçu des activités de la région de Gstaad en hiver: balades à skis ou en raquettes, pistes de ski, de fond et de luge, chemins pédestres. Au verso, on trouve des informations comme les profils d'altitude, les distances, la durée des balades. Les cartes, compatibles GPS, sont imperméables et indéchirables. Leurs données peuvent être téléchargées sur smartphone sans coût. Trois autres feuilles de la carte sont disponibles.

«Winter-Erlebniskarte Gstaad-Saanenland» (en allemand), Hallwag 2013, 11,1 x 21 cm, Fr. 19.80\*/24.80, n° d'art. 785-8.




## ENTRE GEMMI ET LA SOURCE DU RHÔNE

Découverte du Haut-Valais, bordé au nord et au sud par des sommets de 4000 mètres, et de ses vallées latérales: ce guide présente une sélection des plus

belles balades en raquettes de la source du Rhône à la Gemmi. Les balades sont classées par compartiments de terrain/vallées. Pour chaque balade, un croquis de l'itinéraire facilite l'orientation. Les coordonnées des principales étapes de chaque randonnée aident à trouver son chemin.

A paraître au début de 2014. «Schneeschuhtouren Oberwallis» (en allemand), R. Nanzer, SAC Verlag 2014, 192 pages, 13 x 18,5 cm, env. Fr. 36.80\*/46.00, n° d'art. 370-3.



## SUR LES TRACES DES «SCHWABENKINDER»

Pendant des siècles, les «enfants souabes» ont pris la route par milliers, quittant les régions montagneuses pauvres d'où ils étaient issus – Vorarlberg, Tirol nord et sud, Suisse et Liechtenstein – pour gagner le nord du lac de Constance et échapper ainsi à la famine. Ce guide indique les chemins empruntés autrefois par ces enfants. Les itinéraires sont divisés en tronçons courts, qui conviendront également aux familles. Des cartes sont données pour chaque randonnée, indiquant l'itinéraire et le profil des tronçons. Données GPS téléchargeables.

«Schwabekinder-Wege Schweiz und Liechtenstein» (en allemand), E. Bereuter, Bergverlag Rother 2013, 304 pages, 11,5 x 16,5 cm, Fr. 16.70\*/20.90, n° d'art. 439-0.